



Panorámica de Bel



Buscarró desde Rossell



Cabras salvajes



Vistas desde la Pena de Bel



Minas de Hierro



Pena de Bel

Parque natural de la Tinença de Benifassà

El Parque Natural de la Tinença de Benifassà, situado en la comarca del Baix Maestrat, al norte de la provincia de Castellón y fronterizo con Cataluña, comprende la totalidad del territorio histórico de la antigua Tinença del monasterio cisterciense de Santa María de Benifassà, territorio que le fue otorgado por Jaime I con motivo de la fundación de dicho monasterio. Los pueblos que formaban esta tenencia eran: La Pobra, Ballestar, Boixar, Castell de Cabres, Bel, Fredes y Coratxà.

Rossell, que actualmente forma parte del Parque Natural, aunque no formaba parte de la tenencia histórica, está incluido ya que sus características geológicas, morfológicas y ecológicas hacen que forme una unidad con las antiguas posesiones del monasterio. Además, las relaciones económicas y sociales de Rossell con los pueblos de la Tinença siempre han sido muy cercanas y similares. Este conjunto de características permiten a Rossell ser el enlace entre los pueblos de la Tinença propiamente dicha y la llanura litoral.

El Parque Natural de la Tinença de Benifassà, constituye uno de los territorios más inalterados en aspectos medioambientales que quedan en la Comunidad Valenciana. Sus entornos con una gran biodiversidad tanto botánica como faunística, le dan un gran valor científico y sus paisajes rotos y poco alterados por la mano del hombre constituyen un placer para la contemplación.

En su geología alternan impresionantes muelas calizas (la Pena de Bel, el Buscarró, la muela del Mangraner, la muela del Fitó, el solà d'en Brull) con largos y profundos barrancos (el barranco de Bel, el barranco de La Pobra, el Mangraner, la Tenalla, la Fou).

La vegetación presenta gran diversidad de especies. Bosques de encinas, robles, pinos negrales y pinos



Mas de n'Insa y Serra de l'Esquetxé

albares, este último con un sotobosque de boj y acebo, están acompañados por otras plantas de menor altura pero no menos interesantes botánicamente, alguna de ellas endémica del territorio.

La fauna también es rica y diversa. Águilas, buitres, gavilanes y azores destacan entre las aves rapaces. El tejón, la zorra y el jabalí, son algunos de los mamíferos que habitan el territorio. Pero sin duda, la especie animal más emblemática es la cabra hispánica (Capra pyrenaica hispanica), la que es fácil de ver recorrer con gran facilidad en la quebrada orografía.

El término municipal de Rossell, que hoy en día incluye el antiguo término de Bel, ocupa la parte sur del parque natural. Los senderos que recorren su término constituyeron durante muchos años la red que posibilitaba la comunicación de los pueblos de la Tinença entre ellos mismos y el resto de pueblos de la llanura y la costa. Estos senderos los usaron gentes, mercancías y ganado. Hoy en día, son recorridos por caminantes que pueden disfrutar de un territorio que todavía conserva buena parte de su riqueza natural.



Cova Fumada



Buitre



Vistas desde la Moleta del Terme

ROSSELL

Rossell situado al Norte del País Valenciano, al Noroeste de la comarca del Baix Maestrat y al límite con el Principado de Catalunya. Se encuentra en un enclave privilegiado, ya que es la puerta de entrada a la Tinença de Benifassà. Tiene una extensión de 75,26 km² y una población cercana a los 1.200 habitantes.

El municipio está formado por tres núcleos de población: el más grande, Rossell, ocupa el centro del término; en la parte oriental, junto al río Sénia, la aldea de Les Cases del Riu; y en el extremo Noroeste, Bel. Además, escarpados por el término hay una gran cantidad de masos (masías) que estuvieron habitados hasta mediados del siglo XX, los cuales, cuando se encuentran a la orilla del río son conocidos como molinos.

Los orígenes poblacionales de Rossell se remontan a épocas ibéricas. En 1237, Hug de Follalquer, maestro de los Hospitalarios, otorga la Carta Pobra. Primero formó parte de la Batllia de Cervera, más tarde, en 1317, es otorgada a la orden de Montesa, señora de Rossell hasta el siglo XIX. Fue especialmente importante la participación de la población en la Guerra de los Segadores, momento en que fue incendiado, y también en las Guerras Carlistas.

El pequeño pueblo de **Bel**, de origen islámico, ofrece una imagen compacta en medio de la naturaleza en estado puro. Fue conquistado por Jaime I y estuvo bajo el dominio del Monasterio de Benifassà, al abad del cual pagaban los dos tercios del diezmo de todas las cosechas y rebaños. En 1705, Felipe V fortificó el pueblo y en 1971, fue anexionado al término de Rossell.

La aldea de **Les Cases del Riu** situada a la orilla derecha del río Sénia y muy cerca de la población que lleva el mismo nombre. Actualmente, recoge el contingente industrial más importante del municipio. Parece ser, que creció al abrigo del Molí Rossell, que pertenecía al Comú de la Vila. De siglos atrás procede toda la infraestructura (los molinos) relacionada con el tratamiento de los cereales, el papel y la electricidad.

Edició 2011
www.rossell.es
e-mail: turisme@rossell.es
Fax 977 57 13 82
Tel. 977 57 12 02
12611 Rossell (Castelló)
Mestra Saz, 29 - 31
Albert Rot
Mando Andreu
Fotos
www.benifassa.es
www.rossell.es

Agencia de Lectura
Campo de Fútbol
Casa de Cultura
Centro Cívico "Molí Vell"
Frontón
Hogar de Jubilados
Mercado semanal (miércoles y sábado)
Piscinas municipales (de junio a agosto)
Pista polideportiva
Ayuntamiento..... 977 571 202
Guardia Civil..... 977 571 062
Consultorio médico..... 977 571 078
Urgencias (Traiguera)..... 964 495 223 / 152
Hospital Comarcal..... 964 477 000
Emergencias..... 112



Vista de Rossell

Senderos de Rossell

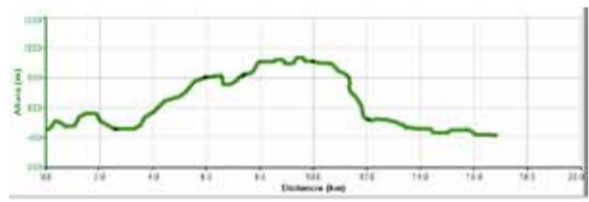
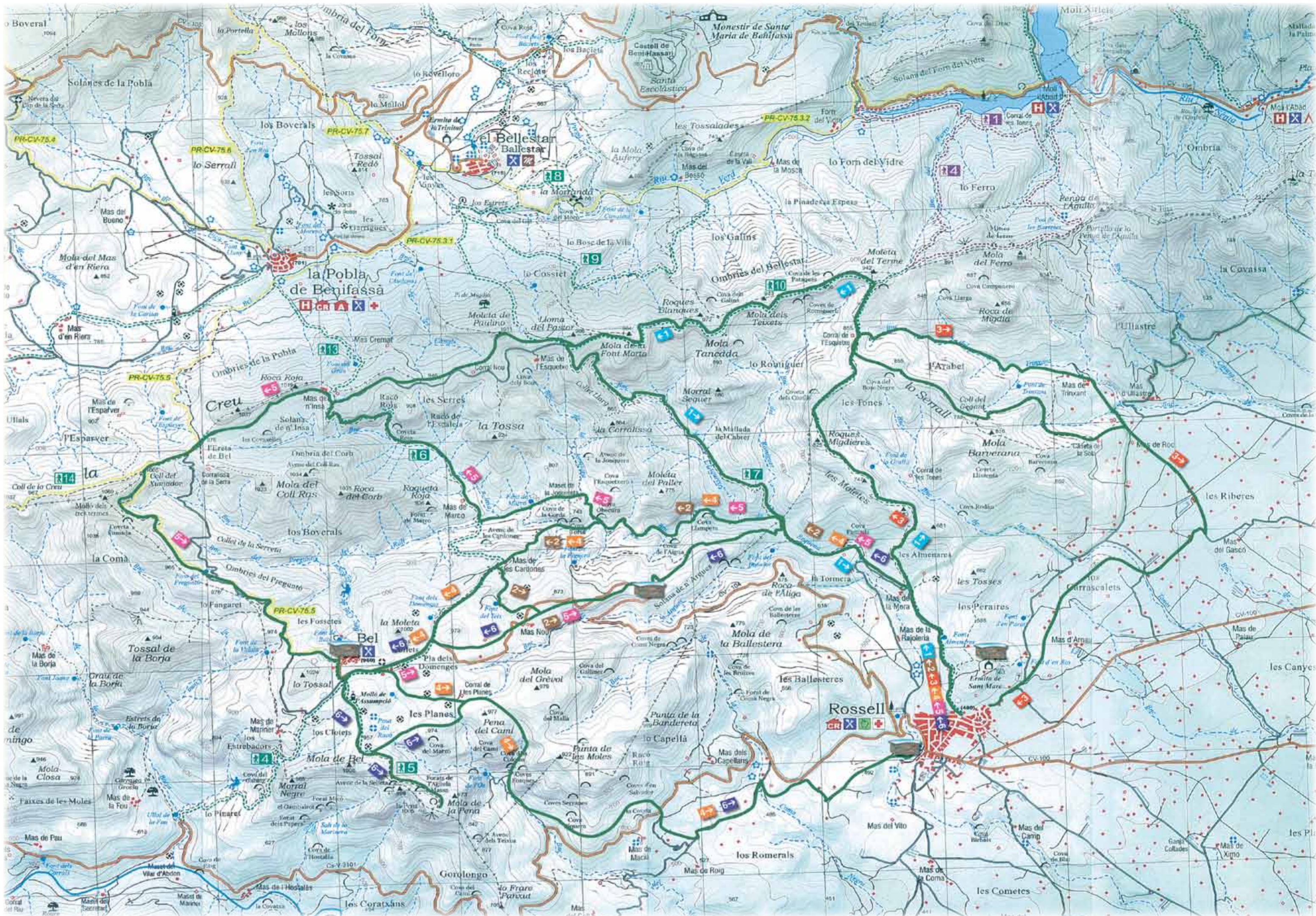
1

PUERTA DE ENTRADA A LA TINENÇA DE BENIFASSÀ

CASTELLANO

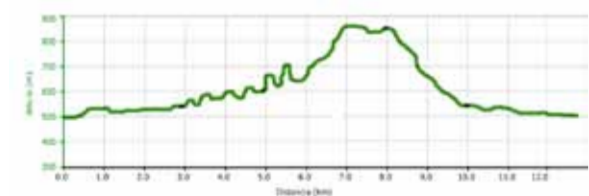


Senderos de Rossell



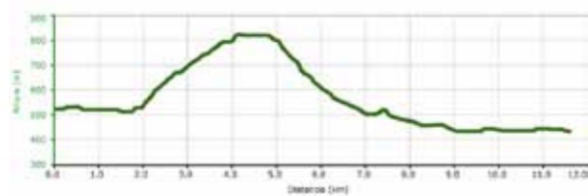
SENDERO 1

Comienza junto a las escuelas de Rossell, cogiendo el camino que sube a la Ermita de Sant Marc, a pocos metros se desvía a la izquierda para seguir el camino del Mas de la Mora, pasando por la Font de l'Almenara. En llegar al Mas de la Mora, deja el camino para seguir a la derecha por un sendero que sube hasta les Moletes. Si queremos podemos desviarnos a la derecha para ver las Minas de Hierro y volver. Desde las Moletes continuamos por el mismo sendero, siguiendo por la cresta de la sierra con vistas panorámicas del Barranco de les Tones a la derecha y a la izquierda del Barranco del Romiguer, a nuestra espalda la llanura litoral y al frente la Sierra de l'Esquetxe. Llega al Corral de l'Esquetxe o de les Tones, allí confluye con el sendero 3. Un corto recorrido por un trozo de pista y subiendo hasta la Moleta del Terme, que nos ofrece una magnífica vista del barranco de la Pobla y de los Ports de la Sènia y Fredes. El sendero gira hacia el Oeste y coronando la sierra de l'Esquetxe transcurre prácticamente paralelo a la pista que va desde Bel pasando por el mas de n'Insa y mas de l'Esquetxe, llega al corral de l'Esquetxe o de les Tones. Este tramo ofrece magníficas vistas, a la derecha el valle de la Pobla y els Ports de la Sènia, Fredes y el Boixar. Antes de llegar al mas de l'Esquetxe el sendero gira hacia el sur y baja por el barranco de l'Esquetxe y confluye con el barranco de Requena, allí coincide con los senderos 2, 4, 5 y 6. Siguiendo el cauce del barranco, llega al mas de la Mora, desde allí siguiendo el camino de la ida vuelve a entrar en Rossell.




SENDERO 2

Recorrido común con los senderos 1, 3, 4, 5 y 6 hasta el mas de la Mora. Mas de la Mora, a la derecha los senderos 1, 3, a la izquierda los senderos 2, 4, 5, 6 que siguen el cauce del barranco del Requena o de Bel. Más adelante, a la izquierda, se separa el sendero 6 y a la derecha el 2 junto con el 4 y 5 siguen el barranco pasando por la cova Llampera y la cova de l'Aigua. En la confluencia del barranco de Bel y el barranco de la Jonquera, se separa a la derecha el sendero 5. El 2 junto con el 4 se separan a la izquierda y dejando el cauce del barranco suben al mas de les Cardones. Mas de les Cardones, a la derecha se separa el 4, a la izquierda continua el 2 que atraviesa la carretera Bel – Rossell, y empalmando con los senderos 5 y 6 baja por el antiguo camino de Bel a Rossell, hasta encontrarse con el barranco de Bel o Requena y siguiendo el curso del barranco llega al mas de la Mora y de este a Rossell.



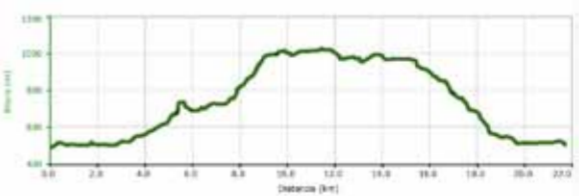
SENDERO 3

Recorrido común con los senderos 1, 2, 3, 4, 5 y 6 hasta el mas de la Mora. Mas de la Mora, a la izquierda el 2, 4, 5 y 6, a la derecha el 3 y 1, ambos con recorrido conjunto hasta el corral de l'Esquetxe o de les Tones, aquí el 3 se separa con dos variantes:
 a) por la cresta de lo Serral baja a la llanura donde se junta con la variante b)
 b) baja siguiendo el fondo del barranco del Trinxant, pasando por el mas del mismo nombre. Más adelante, se encuentra con la variante a)
 Ya ambos recorriendo los caminos de la llanura, entre olivos, subiendo a los Carrascalets y por la font d'en Ros y el cementerio, entra en Rossell.



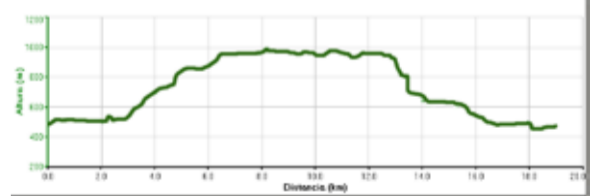
SENDERO 4

Mismo recorrido del sendero 2 hasta el mas de les Cardones. Mas de les Cardones, a la izquierda, sendero 2 (Sur) y a la derecha, sendero 4 (Oeste). El sendero va hacia el pueblo de Bel hasta encontrarse con la carretera de Bel a Rossell, empalmando con el recorrido 5 y 6, sólo llegar al cementerio de Bel giramos a la izquierda, pasa por delante del cementerio y sigue hasta el derruido corral de les Planes, durante el trayecto veremos las dos muelas que forman la Pena de Bel. El sendero baja hasta encontrar la cova dels Coloms, y nos encontramos con el sendero 6 que viene de la Pena, y ambos itinerarios serán comunes hasta llegar a Rossell. Estamos en el Racó del Mas de Macià. El sendero más elevado que la pista nos llevará en paralelo por arriba de la carretera de Rossell a Vallbona, el mas de Macià nos queda abajo a la derecha. Un poco más adelante, el sendero cruza la carretera, dejando a la izquierda el mas de Macià, continua en dirección Este hacia Rossell y bajando por el Collet de la Dolça, traviesa el río de Requena y entra en Rossell.



SENDERO 5

Recorrido común con el 1, 2, 3, 4 y 6 hasta el mas de la Mora. Mas de la Mora, a la derecha el 1 y 3, a la izquierda junto con el 2, 4 y 6, sigue el cauce del barranco de Bel o del Requena, pasado el risco de la Roca l'Aigua, el 6 se separa a la izquierda. El 5 junto con el 2 y 4 sigue por el fondo del barranco hasta la confluencia con el barranco de la Jonquera donde se separan a la izquierda el 2 y 4. Y el 5 continua a la derecha por el barranco de la Jonquera, que lo deja a la altura del maset de la Jonquera y se desvía a la izquierda (Oeste). Más adelante, toma la dirección Norte para llegar al mas de Marco y subiendo por el barranco de n'Insa se encuentra con el mas del mismo nombre. Desde aquí, magníficas vistas al valle de la Pobla. Continua en dirección Oeste paralelo a la pista que viene desde Bel. Pasa por la Ereta de Bel. Dejando a la izquierda la pista que viene desde Bel, coge el antiguo sendero que viniendo de la Pobla llega al pueblo de Bel. Salida del pueblo por la carretera hasta encontrar el antiguo camino de Bel a Rossell, donde se junta con el sendero 2, baja hasta encontrar el cauce del barranco de Requena o Bel y por el mas de la Mora, entra en Rossell.



SENDERO 6

Hasta el Mas de la Mora, mismo itinerario 1, 2, 3, 4 y 5. En el mas de la Mora sube por el barranco de Requena junto con los senderos 2, 4 y 5, más adelante, deja el cauce del barranco, por un sendero a la derecha, antiguo camino de Bel a Rossell, y coincide con un tramo del 2 y 5. Cruza varias veces la carretera de Bel a Rossell, más adelante, se une con el 2 que viene del mas de les Cardones, antes de llegar a Bel enlaza con el 4 que también viene del mas de les Cardones. Magnífica vista del pueblo de Bel, a punto de entrar en él (visita recomendada), una pista sale a la izquierda (no confundir con la que pasa por el cementerio, que forma parte del itinerario 4). A pocos metros de entrar en la pista, se desvía por un sendero a la izquierda, que por debajo de la colina de la Assumpció nos lleva hasta la Pena de Bel, con magníficas vistas de la llanura litoral y preitoral, el tramo superior del barranco de Cervol, numerosos masos y las sierras dels Ports de Beselit, de Fredes y Boixar. Muchas probabilidades de observar el vuelo de buitres (Gyps fulvus) y cabras salvajes (Capra pyrenaica hispanica). El camino vuelve durante un tramo por el mismo recorrido hasta que se separa a la derecha y atraviesa un pequeño valle abancalado, se une al itinerario 4, a la altura del corral de les Planes.