



Vue panoramique de Bel

PARC NATUREL DE LA TINENÇA DE BENIFASSÀ



Autours de Bel



Molí Hospital



Buscarró de Rossell

Le Parc Naturel de la Tinença de Benifassà, situé dans la région du Baix Maestrat, au nord de la province de Castellón et frontalier avec la Catalogne, comprend la totalité du territoire historique de l'ancienne Tinença du monastère cistercien de Sainte Marie de Benifassà, territoire qui lui a été accordé par Jaume Ier à l'occasion de la fondation de ce monastère.



Mas de n'Insa et Serra de l'Esquetxe

Les villages qui formaient ce territoire étaient: La Pobla, Ballestar, Boixar, Castell de Cabres, Bel, Fredes et Coratxà. Rossell, qui actuellement fait partie du Parc Naturel, bien qu'il ne fasse pas partie du territoire historique, est inclus puisque ses caractéristiques géologiques, morphologiques et écologiques font qu'il forme une unité avec les anciennes possessions du monastère. En outre, les relations économiques et sociales de Rossell avec les villages de la Tinença ont toujours été très proches et similaires. Cet ensemble de caractéristiques permettent à Rossell d'être la liaison entre les villages de la Tinença proprement dite et la plaine côtière.



Oliviers millénaires · Mas de Sabatero



Chèvres sauvages

Des aigles, vautours, éperviers et autours se détachent entre les oiseaux rapaces. Le blaireau, le renard et le sanglier, sont certains des mammifères qui habitent le territoire. Mais sans doute, l'espèce animale la plus emblématique est la chèvre hispanique (*Capra pyrenaica hispanica*), celle qui est facile à voir parcourir avec grande agilité dans ce relief montagneux accidenté. Récemment, la «Conselleria d'Environnement» a réintroduit dans le territoire le gypaète barbu.




Cova Fumada

La municipalité de Rossell, qui de nos jours inclut l'ancien territoire de Bel, occupe la partie sud du parc naturel. Les sentiers qui parcourent son territoire ont constitué pendant de nombreuses années le réseau qui permettait la communication des villages de la Tinença entre eux et le reste des villages de la plaine et la côte. Ces sentiers ont été utilisés par les gens, les marchands et le bétail. De nos jours, ils sont parcourus par des marcheurs qui peuvent jouir d'un territoire qui conserve encore une bonne partie de sa richesse naturelle.



Vues de la Pena de Bel

Le Parc Naturel de la Tinença de Benifassà constitue l'un des territoires les plus inchangés sur les aspects environnementaux qui restent dans la Communauté de Valence. Ses environnements avec une grande bio-diversité tant botanique que de la faune, lui donnent une grande valeur scientifique et ses paysages montagneux et peu altérés par la main de l'homme constituent un plaisir pour la contemplation.



Vautour



Mines de Fer

ROSSELL

La commune est formée par trois noyaux de population: le plus grand, Rossell, occupe le centre du terme municipal ; dans la partie orientale, avec la rivière Sénia, on trouve le petit village de Les Cases del Riu ; et à l'extrémité nord-ouest, Bel.



Vies de la Moleta del Terme


Les origines démographiques de Rossell se remontent aux époques ibériques. En 1237, Hug de Follalquer, Maître des Hospitaliers, lui attribua la Carta Pobla (privilège de village). D'abord il a fait partie de la Batllia (Mairie) de Cervera, plus tard, en 1317, il est attribué à l'ordre de Montesa, Seigneurie de Rossell jusqu'au siècle XIX.

Le petit village de **Bel**, d'origine islamique, offre une image compacte au milieu de la nature en état pur. Il a été conquis par Jaume Ier et a été sous la domination du Monastère de Benifassà. En 1705, Felipe V a fortifié le village et en 1971 il a été annexé au village de Rossell.

Le petit village des **Cases del Riu**, situé sur la rive droite de la rivière Sénia et très près du village qui porte le même nom. Actuellement, il rassemble le contingent industriel le plus important de la commune. Il compte avec une importante infrastructure d'anciens moulins en rapport avec le traitement des céréales, du papier et de l'électricité.



Racó del Mas de Macià


 D.L. CS 1154-2019
 Edición 2019
 4Colors, Coop. V
 MAQUETTE ET IMPRESSION
 Albert Rot
 Manolo Andreu
 Marc Prades
 PHOTOGRAPHIES
 www.rossell.es
 turisme@rossell.es
 Tel. 977 57 12 02
 12511 Rossell (Castelló)
 C/ Mestre Saiz, 29
 AJUNTAMENT DE ROSSELL
 EDITE

Mairie et
 point d'information touristique 977 571 202
 Gendarmerie 977 571 321
 062
 Cabinet médical 977 709 020
 977 709 022
 Urgences (Traïguera) 964 336 425
 Hôpital régional 964 477 000
 Téléphone de secours 112

NUMÉROS DE TÉLÉPHONE UTILES



FRANCAIS

LES SENTIERS DE ROSSELL

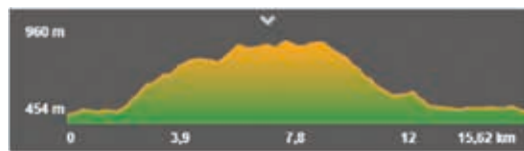
PORTE D'ENTRÉE À LA TINENÇA DE BENIFASSÀ



Vue de Rossell



LES SENTIERS DE ROSSELL

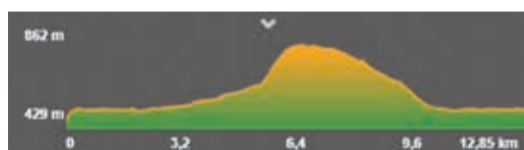


SENTIER 1 > ROUTE DE LA MOLETA DEL TERME

Il commence à côté des écoles de Rossell, en prenant le chemin qui monte à l'Ermitage de Sant Marc, quelques mètres plus loin, il se dévie à gauche pour suivre le chemin du Mas de la Mora, en passant par la Font (fontaine) de l'Almenara. En arrivant au Mas de la Mora, il laisse le chemin pour suivre à droite par un sentier qui monte jusqu'aux Moletes. Si on le veut, on peut se dévier à droite pour voir les Mines de Fer et retourner. Depuis les Moletes nous continuons par le même sentier, en suivant par la crête de la montagne avec des vues panoramiques du Barranco (ravin) des Tones à droite et à gauche du Barranco du Romiguer, à notre dos la plaine côtière et en face la Sierra (chaîne montagneuse) de l'Esquetxe.

On arrive au Corral de l'Esquetxe ou des Tones, là, il s'engage dans le sentier 3. Un court parcours par un tronçon de piste et en montant jusqu'à la Moleta del Terme, qui nous offre une vue magnifique du ravin de La Pobla et des Ports de La Sénia et de Fredes, ainsi que du Pantano (marais) d'Uldecona. Le sentier tourne vers l'Ouest et en couronnant la montagne de l'Esquetxe, il longe pratiquement en parallèle, la piste qui va depuis Bel en passant par le Mas de n'Insa et le Mas de l'Esquetxe, et arrive au Corral de l'Esquetxe ou des Tones. Ce tronçon offre de magnifiques vues, à droite, la vallée de la Pobla et des Ports de la Sénia, de Fredes et de Boixar.

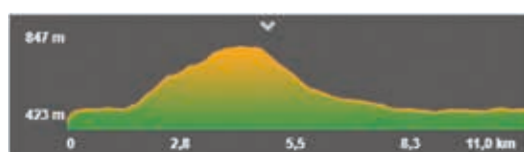
Avant d'arriver au Mas de l'Esquetxe le sentier tourne vers le sud et descend par le ravin de l'Esquetxe et il conflue avec le ravin de Requena, là il coïncide avec les sentiers 2, 4, 5 et 6. En suivant le lit du ravin, il arrive au Mas de la Mora, de là, retournant par le chemin de l'allée il revient à entrer à Rossell.



SENTIER 2 > ROUTE DE LES COVES (grottes)

Parcours commun avec les sentiers 1, 3, 4, 5 et 6 jusqu'au Mas de la Mora. Le Mas de la Mora, à droite les sentiers 1, 3, à gauche les sentiers 2, 4, 5, 6 qui suivent le lit du ravin du Requena ou de Bel. Plus loin, à gauche, le sentier 6 se sépare et à droite le 2 avec le 4 et 5 suivent le ravin en passant par la Cova (grotte) Llampera et la Cova de l'Aigua.

À la confluence du ravin de Bel et du ravin de la Jonquera, le sentier 5 se sépare à droite. Les sentiers 2 et 4 se séparent à gauche et laissant le lit du ravin, ils montent au Mas des Cardones. Le Mas des Cardones, à droite se sépare le sentier 4, à gauche continue le sentier 2 qui traverse la route Bel - Rossell, et se joint aux sentiers 5 et 6, descend par l'ancien chemin de Bel à Rossell, jusqu'à se trouver avec le ravin de Bel ou de Requena et en suivant le cours du ravin arrive au Mas de la Mora et de celui-ci à Rossell.



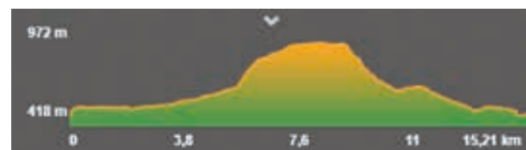
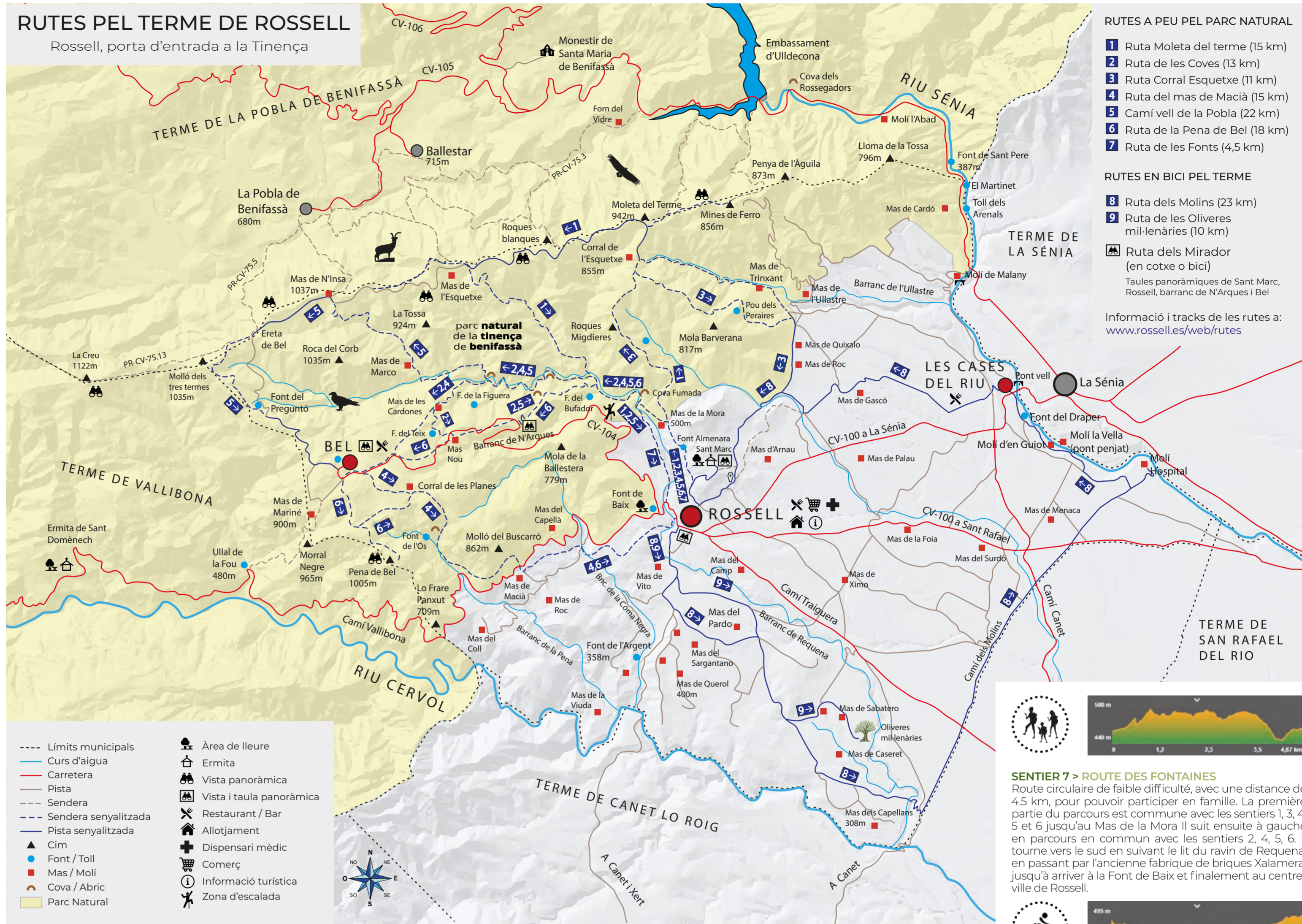
SENTIER 3 > ROUTE DU CORRAL DE L'ESQUETXE

Parcours commun avec les sentiers 1, 2, 3, 4, 5 et 6 jusqu'au Mas de la Mora. Le Mas de la Mora, à gauche les sentiers 2, 4, 5 et 6, à droite les sentiers 3 et 1, tous les deux avec parcours conjoint jusqu'au Corral de l'Esquetxe ou des Tones, là le sentier 3 se sépare avec deux variantes :

a) par la crête du Serral, il descend jusqu'à la plaine où il se rassemble avec la variante b)
b) descend en suivant le lit du ravin du Trinxant, en passant par le Mas du même nom. Plus loin, il se retrouve avec la variante a)
Ensuite toutes les deux parcourent les chemins de la plaine, entre les oliviers, montant aux Carrascalets et par la Font (fontaine) d'en Ros et le cimetière, entrent à Rossell.

RUTES PEL TERME DE ROSSELL

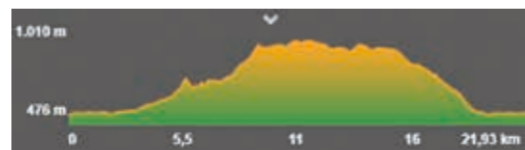
Rossell, porta d'entrada a la Tinença



SENTIER 4 > ROUTE DU MAS DE MACIÀ

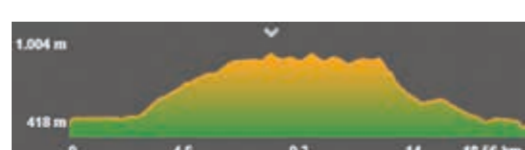
Même parcours que le sentier 2 jusqu'au Mas des Cardones. Le Mas des Cardones, à gauche, sentier 2 (Sud) et à droite, sentier 4 (Ouest). Le sentier va vers le village de Bel jusqu'à se trouver avec la route de Bel à Rossell, se joignant aux parcours 5 et 6, en arrivant au cimetière de Bel nous tournons à gauche, il passe devant le cimetière et suit jusqu'au Corral des Planes en ruines, pendant le trajet nous verrons les deux meules qui forment la Pena de Bel.

Le sentier descend jusqu'à trouver la Cova (grotte) dels Coloms, et nous nous trouvons avec le sentier 6 qui vient de la Pena, et les deux itinéraires seront communs jusqu'à arriver à Rossell. Nous sommes dans le Racó du Mas de Macià. Le sentier plus élevé que la piste nous emmènera en parallèle par le haut de la route de Rossell à Vallibona, le Mas de Macià se trouve vers le bas à droite. Un peu plus loin, le sentier croise la route, en laissant à gauche le Mas de Macià, continue en direction Est vers Rossell et en descendant par le Collet de la Dolça, traverse la rivière de Requena et entre à Rossell.



SENTIER 5 > ROUTE DU CHEMIN VIEUX DE LA POBLA

Parcours commun avec les sentiers 1, 2, 3, 4, et 6 jusqu'au Mas de la Mora. Le Mas de la Mora, à droite les sentiers 1 et 3, à gauche avec les autres sentiers 2, 4 et 6, il suit le lit du ravin de Bel ou du Requena, passe la falaise de la Roca (rocher) l'Aliga, le sentier 6 se sépare à gauche. Le sentier 5 avec les sentiers 2 et 4, suit par le lit du ravin jusqu'à la confluence avec le ravin de la Jonquera où se séparent à gauche les sentiers 2 et 4. Le sentier 5 continue à droite par le ravin de la Jonquera, qui le laisse à la hauteur du Maset de la Jonquereta et se dévie à gauche (Ouest). Plus loin, il prend la direction Nord pour arriver au Mas de Marco et en montant par le ravin d'en Insa se trouve avec le Mas du même nom. Depuis ici, des vues magnifiques à la vallée de La Pobla. Il continue en direction Ouest parallèle à la piste qui vient depuis Bel. Il passe par l'Erreta de Bel. En laissant à gauche la piste qui vient depuis Bel, il prend l'ancien sentier qui, venant de la Pobla arrive au village de Bel. Sortie du village par la route jusqu'à trouver l'ancien chemin de Bel à Rossell, où il se rassemble avec le sentier 2, descend jusqu'à trouver le lit du ravin de Requena ou de Bel et par le Mas de la Mora, entre à Rossell.



SENTIER 6 > ROUTE DE LA PENNA DE BEL

Jusqu'au Mas de la Mora, même itinéraire que les sentiers 1, 2, 3, 4 et 5. Au Mas de la Mora, il monte par le ravin de Requena avec les sentiers 2, 4 et 5, plus loin, il laisse le lit, par un sentier à droite, ancien chemin de Bel à Rossell, et coïncide avec un tronçon des sentiers 2 et 5. Il croise plusieurs fois la route de Bel à Rossell, plus loin, il s'unit avec le sentier 2 qui vient des Cardones, avant d'arriver à Bel il relie le sentier 4 qui vient aussi des Cardones. Vue magnifique du village de Bel, juste avant d'y entrer (visite recommandée), une piste sort à gauche (ne pas confondre avec celle qui passe par le cimetière, qui fait partie de l'itinéraire 4). À quelques mètres de l'entrée dans la piste, il se dévie par un sentier à gauche, qui, par dessus de la colline de l'Assumpció, nous porte jusqu'à la Pena de Bel, avec des vues magnifiques de la plaine côtière et pré littorale, le tronçon supérieur du ravin de Cervol, de nombreux Mas et les massifs montagneux des Ports de Beseit, Fredes et de Boixar. Beaucoup de probabilités d'observer le vol des vautours (Cyps fulvus) et de voir les chèvres sauvages (Capra pyrenaica hispanique). Le chemin retourne pendant un tronçon par le même parcours jusqu'à ce qu'il se sépare à droite et traverse une petite vallée en terrasse, il s'unit à l'itinéraire 4, à la hauteur du Corral des Planes.

RUTES A PEU PEL PARC NATURAL

- 1 Ruta Moleta del terme (15 km)
- 2 Ruta de les Coves (13 km)
- 3 Ruta Corral Esquetxe (11 km)
- 4 Ruta del mas de Macià (15 km)
- 5 Camí vell de la Pobla (22 km)
- 6 Ruta de la Pena de Bel (18 km)
- 7 Ruta de les Fonts (4,5 km)

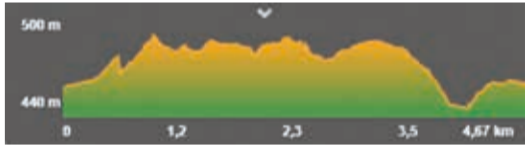
RUTES EN BICI PEL TERME

- 8 Ruta dels Molins (23 km)
- 9 Ruta de les Oliveres mil·lenàries (10 km)

Ruta dels Mirador (en cotxe o bici)

Taules panoràmiques de Sant Marc, Rossell, barranc de N'Arques i Bel

Informació i tracks de les rutes a: www.rossell.es/web/rutes



SENTIER 7 > ROUTE DES FONTAINES

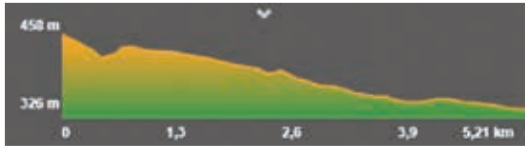
Route circulaire de faible difficulté, avec une distance de 4.5 km, pour pouvoir participer en famille. La première partie du parcours est commune avec les sentiers 1, 3, 4, 5 et 6 jusqu'au Mas de la Mora. Il suit ensuite à gauche en parcourant en commun avec les sentiers 2, 4, 5, 6. Il tourne vers le sud en suivant le lit du ravin de Requena, en passant par l'ancienne fabrique de briques Xalamera, jusqu'à arriver à la Font de Baix et finalement au centre-ville de Rossell.



SENTIER 8 > ROUTE DES MOULINS

Route circulaire de 23 km qui parcourt la partie sud-orientale du terme municipal de Rossell. Elle est pensée pour la faire à bicyclette de montagne. Elle passe par des chemins ruraux, la majorité asphaltés.

Le parcours commence dans la zone de la Planeta de Rossell, passe près de la zone d'oliviers millénaires du Mas de Sabatero, continue par le Camí dels Molins et passe postérieurement très près du Moli Hospital, du Moli d'en Guio et du pont suspendu et continue par la fontaine du Draper pour arriver finalement à Les Cases del Riu et de là, de nouveau vers Rossell en entrant par le cimetière.



SENTIER 9 > ROUTE DES OLIVIER MILLÉNAIRES

Cette route commence dans la zone de la Planeta de Rossell, elle peut se faire à pied et aussi avec un véhicule 4 X 4, elle nous porte à la zone des oliviers millénaires du Mas de Sabatero, des oliviers monumentaux de plus de 3.50 m de périmètre de tronc 1.30 m du sol, situés à quelques 5 km du centre-ville de Rossell. L'olivier a été le protagoniste indiscutable de l'agriculture méditerranéenne pendant des siècles et c'est aussi un élément de base dans le paysage agricole de Rossell.